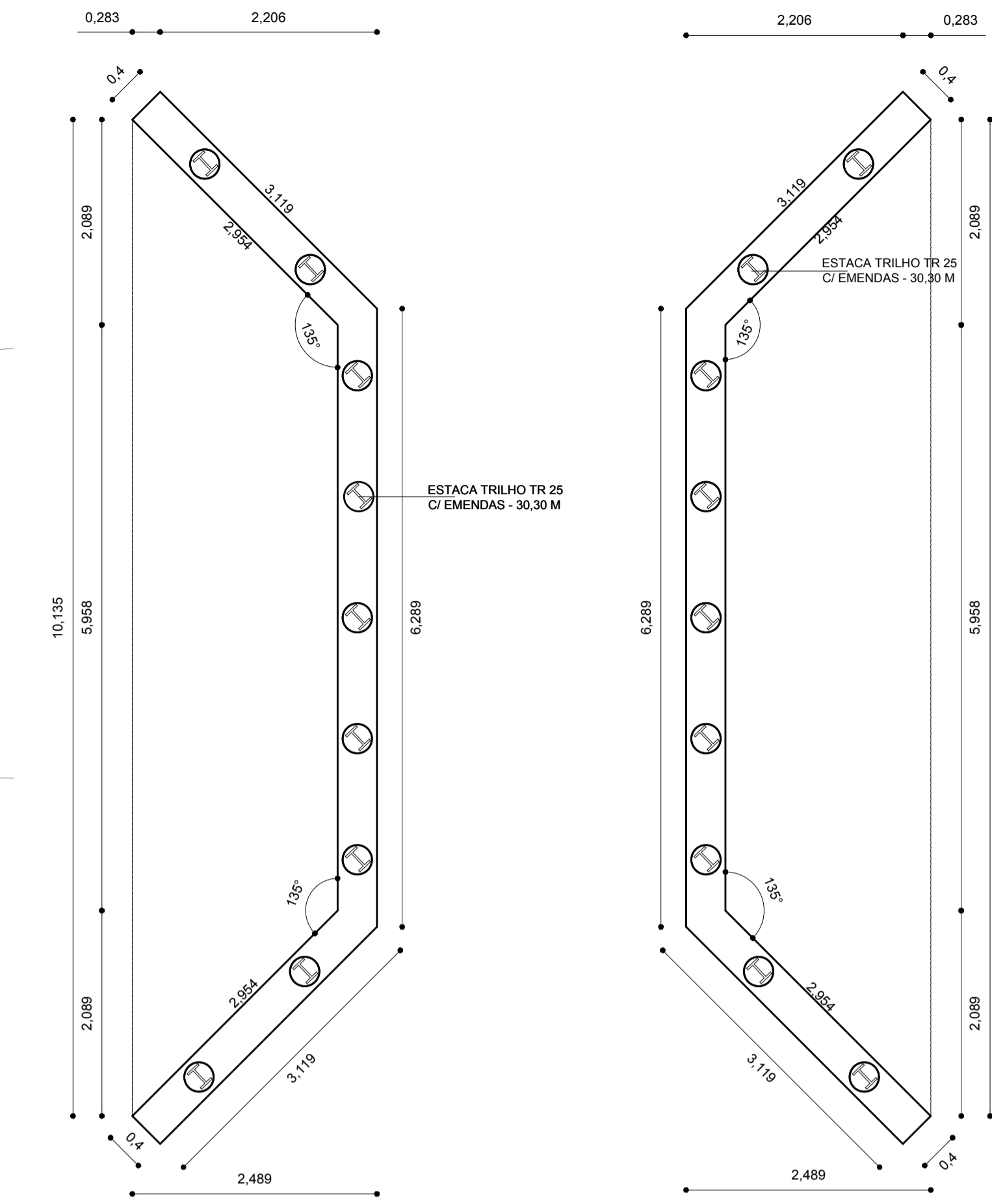
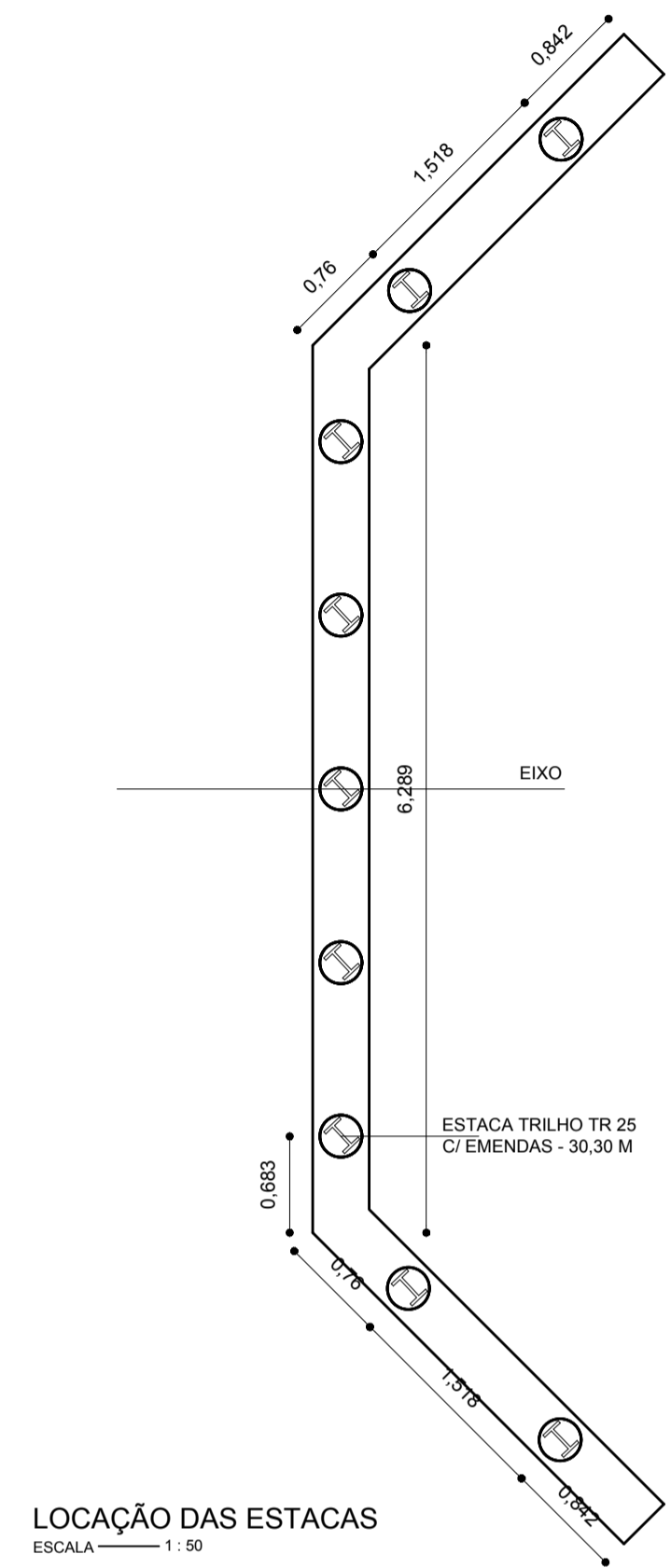


PLANTA BAIXA  
ESCALA 1:50

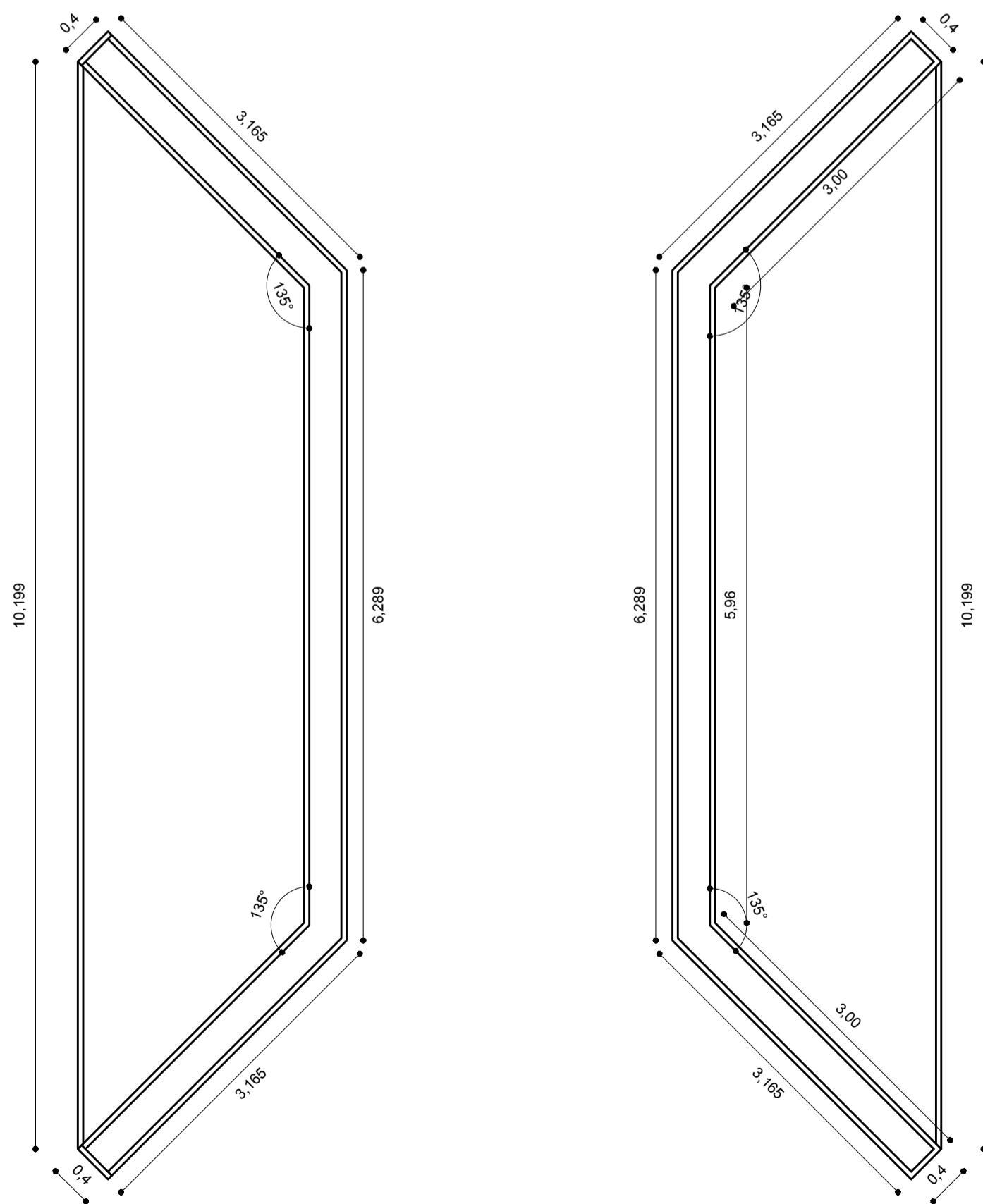


PLANTA PROJEÇÃO CORTINA - MARGEM ESQUERDA  
ESCALA 1:50

PLANTA PROJEÇÃO CORTINA - MARGEM DIREITA  
ESCALA 1:50

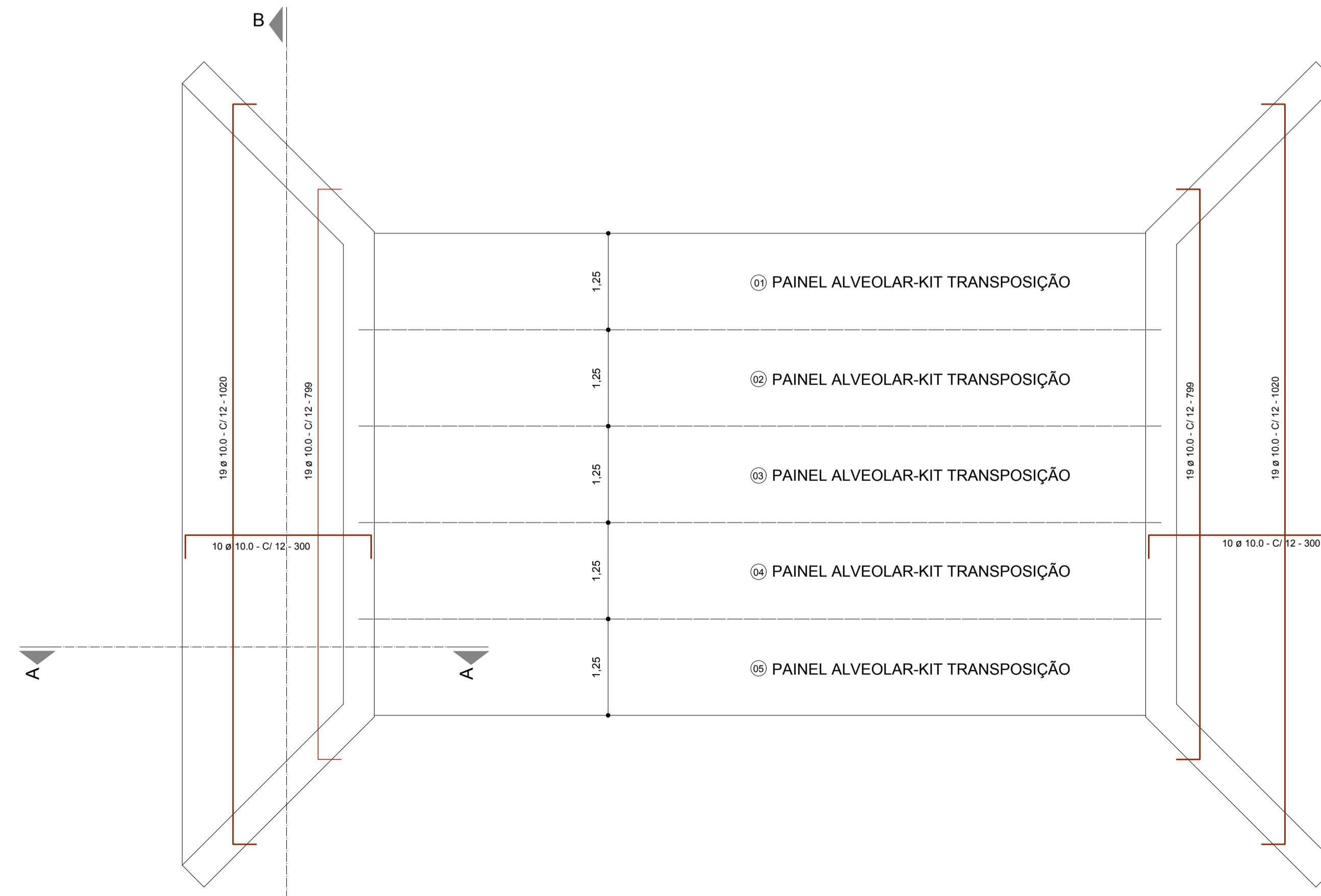


PLANTA DE FORMA BASE/SAPATA - MARGEM DIREITA  
ESCALA 1:50



PLANTA DE FORMA BASE/SAPATA - MARGEM ESQUERDA  
ESCALA 1:50

PLANTA DE FORMA BASE/SAPATA - MARGEM DIREITA  
ESCALA 1:50



PLANTA SAPATA ARMADURA INFERIOR  
ESCALA 1:50



ASSOCIAÇÃO DE MUNICÍPIOS DA REGIÃO DE LAGUNA  
REGISTRO CREA/SC 116.670-8



REPÚBLICA FEDERATIVA DO BRASIL  
ESTADO DE SANTA CATARINA  
MUNICÍPIO DE JAGUARUNA

**TÍTULO**

**PROJETO BÁSICO DE ENGENHARIA**

Referência: PROJETO ESTRUTURAL DE CABECEIRA DE CONCRETO ARMADO

Endereço da Obra: RIACHO DOS FRANCISCOS - JAGUARUNA/SC

Associado: Resp. Topografia

Resposta: MUNICÍPIO DE JAGUARUNA  
CNPJ/MF - 82.928.698/0001-74

Resposta: RENATO MENDONÇA TEIXEIRA  
Engenheiro Agrimensor - CREA/SC nº 090117-1

Resposta: CAROLINA STUEPP HEIDEMANN

Resposta: JOÃO ROBERTO SMANIA CATANEO  
Engenheiro Civil - CREA/SC - 10721-1

Resposta: SETEMBRO/2019

Resposta: INDICADA

Resposta: 201940305

Conteúdo:

PLANTA BAIXA

PLANTA PROJEÇÃO CORTINA

LOCAÇÃO DAS ESTACAS

PLANTA DE FORMA

PLANTA SAPATA ARMADURA INFERIOR

Data: SETEMBRO/2019

Escala: INDICADA

Folha Nº: 02/03