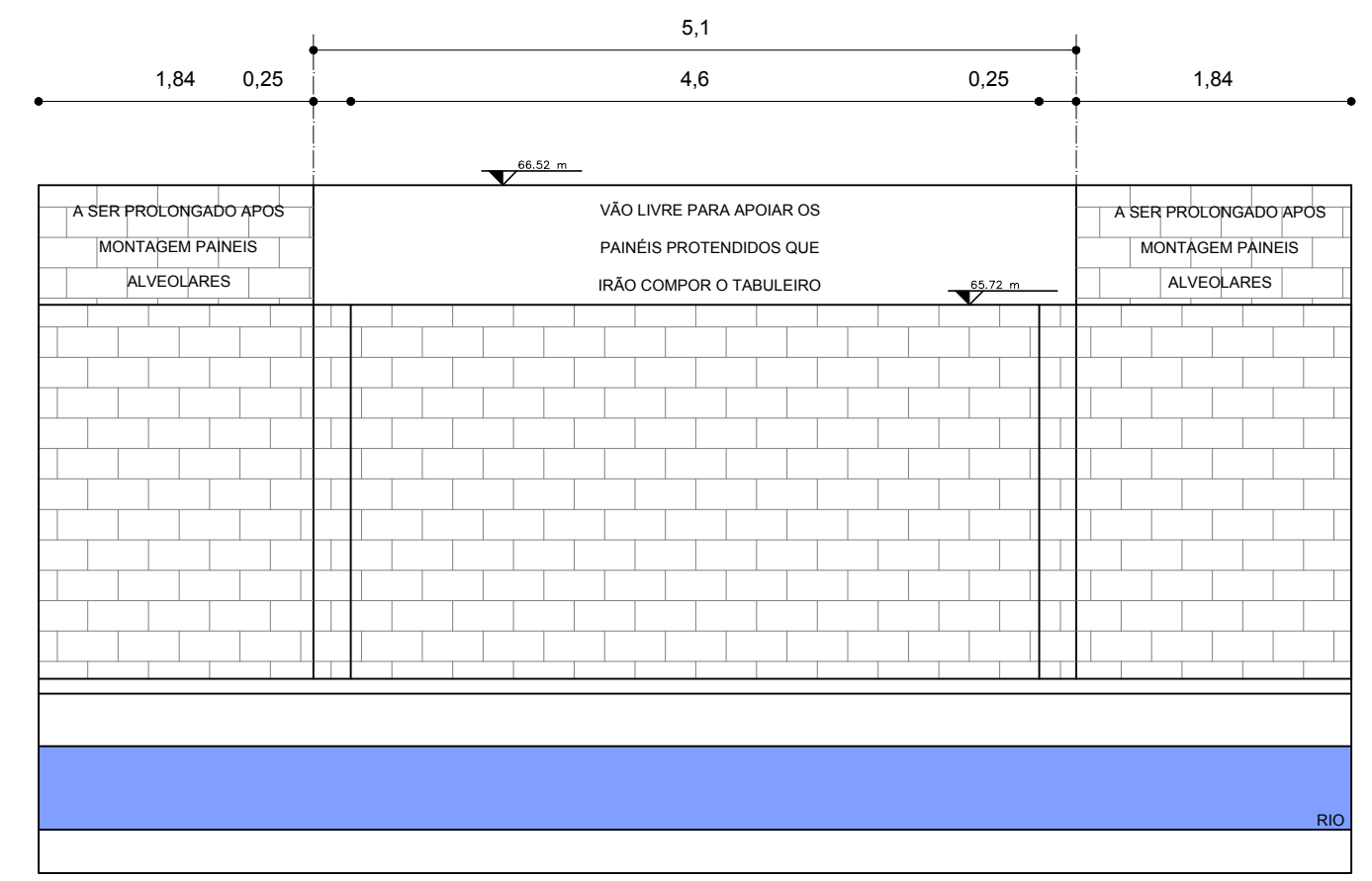
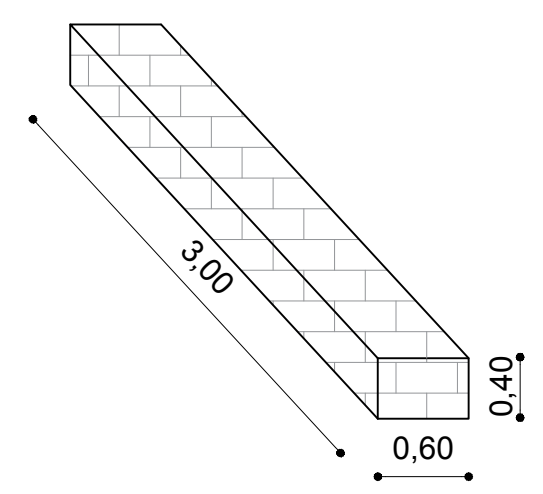


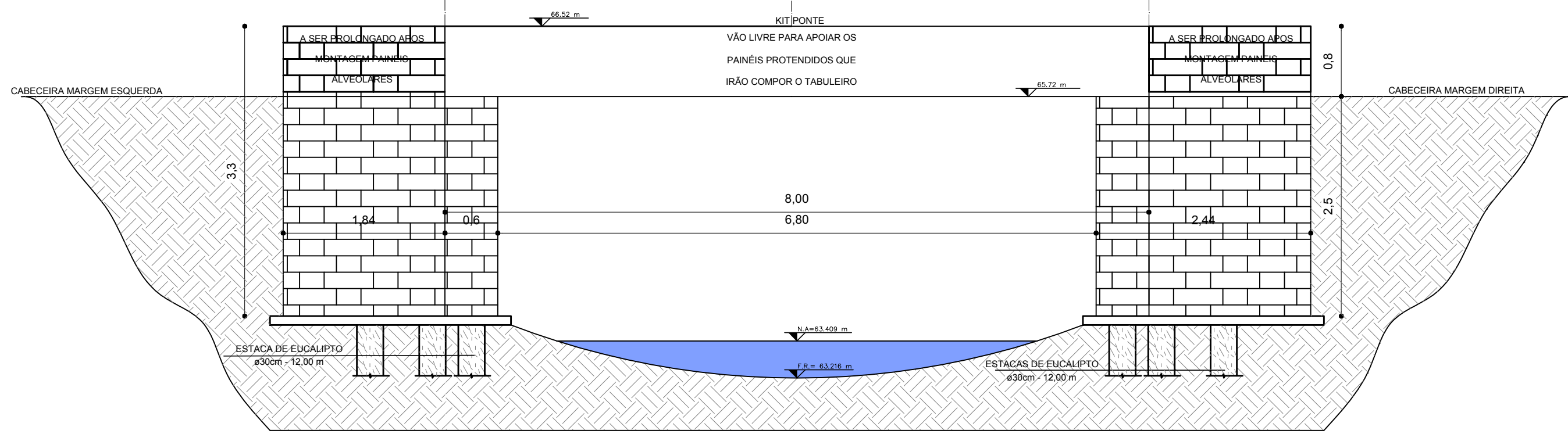
PLANTA BAIXA  
ESCALA 1:50



CORTE B-B  
ESCALA 1:50



PERSPECTIVA CONTRAFORTE  
ESCALA 1:50



CORTE A-A  
ESCALA 1:50

**AMUREL**  
ASSOCIAÇÃO DE MUNICÍPIOS DA REGIÃO DE LAGUNA  
REGISTRO CREA/SC 116.670-8



REPÚBLICA FEDERATIVA DO BRASIL  
ESTADO DE SANTA CATARINA  
MUNICÍPIO DE JAGUARUNA

**PROJETO BÁSICO DE ENGENHARIA**

Referencia	Conteúdo
<b>PROJETO ESTRUTURAL CABECEIRA DE PEDRA</b>	<b>PLANTA BAIXA</b>
<b>PERIMETRO DA CABECEIRA: 20,60 m</b>	<b>CORTE A-A</b>
<b>AREA DE CADA CABECEIRA: 10,92 m²</b>	<b>CORTE B-B</b>
	<b>PERSPECTIVA</b>

Endereço da Obra  
**RODOVIA MUNICIPAL JAU- 409-MORRO AZUL - JAGUARUNA/SC**

Associado  
Resp. Topografia

**MUNICÍPIO DE JAGUARUNA**  
CNPJ/MF - 82.928.698/0001-74

Resp. Projeto  
**RENATO MENDONÇA TEIXEIRA**  
Engenheiro Agrimensor - CREA/SC nº 090117-1

**JOÃO ROBERTO SMANIA CATANEO**  
Engenheiro Civil CREA/SC - 10721-1

Nome do Arquivo  
Ticket Nº  
Data  
Escala

Art Nº  
Nome do Arquivo  
Ticket Nº  
Folha Nº

**CAB\_MORRO AZUL** 201940307