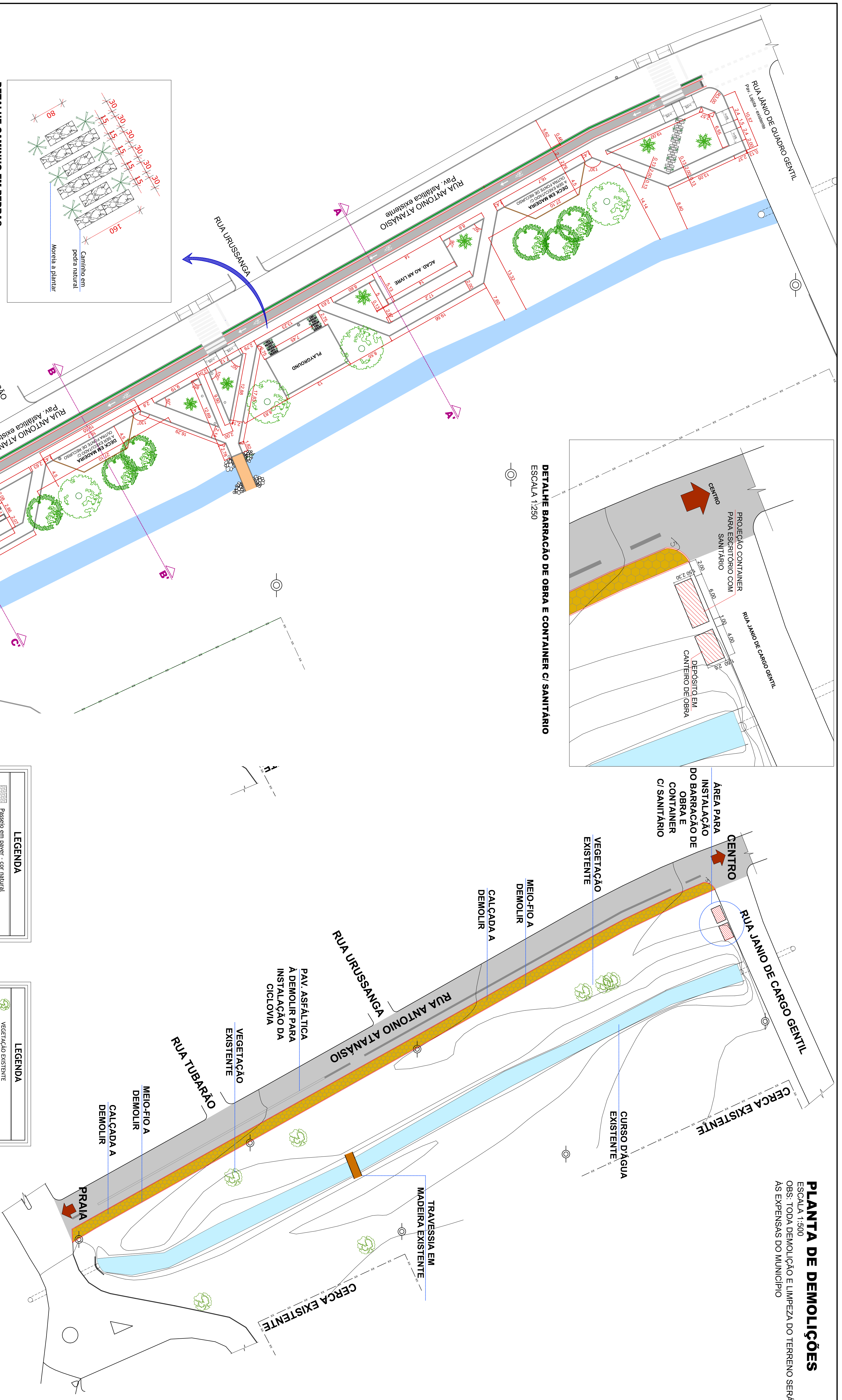
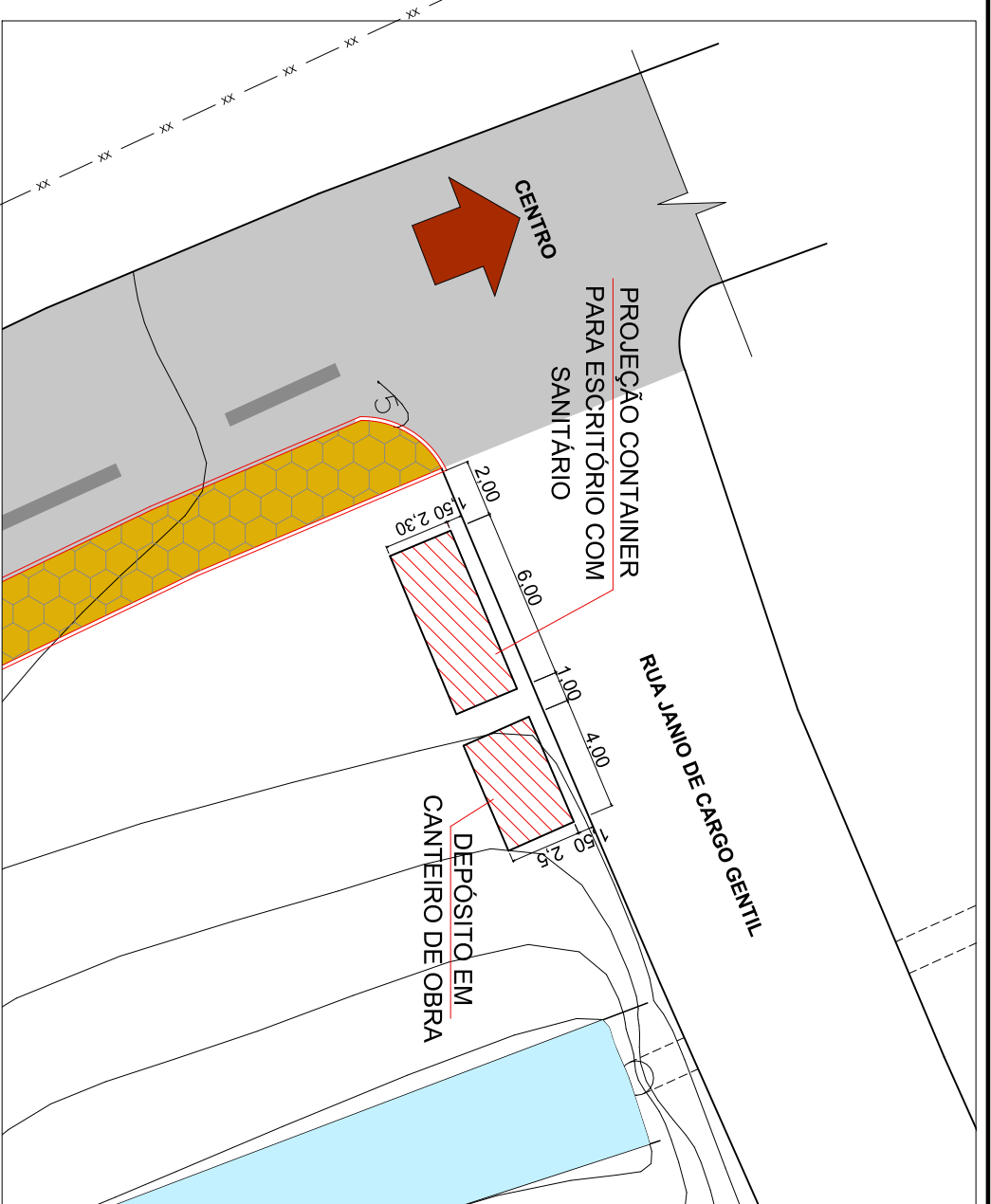
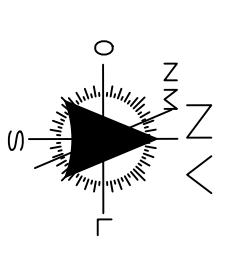
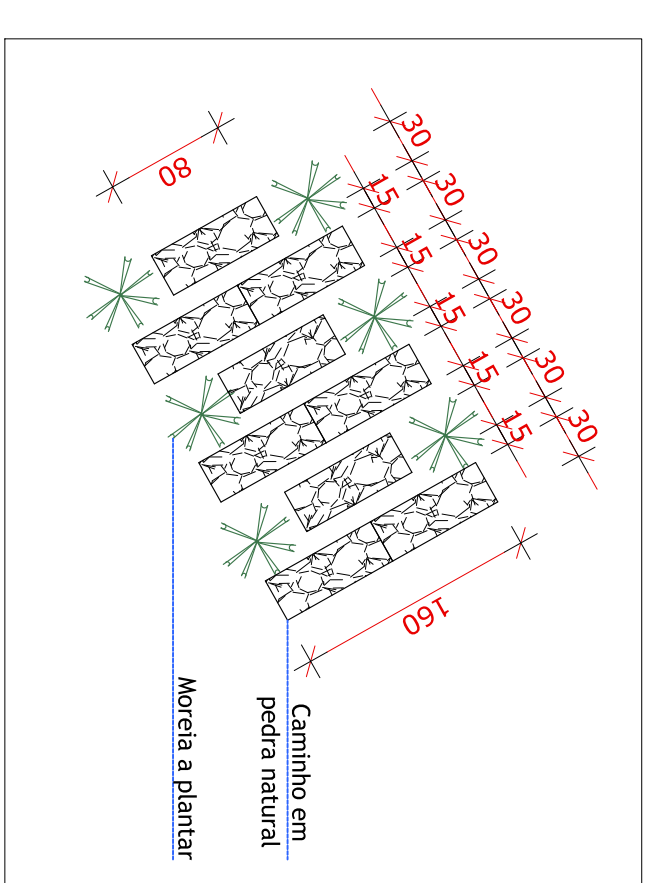


PLANTA DE DEMOLIÇÕES
 ESCALA 1:500
 OBS: TODA DEMOLIÇÃO E LIMPEZA DO TERRENO SERÁ EXECUTADO
 AS EXPENSAS DO MUNICÍPIO



DETALHE CAMINHO EM PEDRAS
 ESCALA 1:50



LEGENDA

	Passeio em paver - cor natural
	Piso podotátil direcional
	Piso podotátil alçado
	Caminhos em pedra natural
	Deck & Concretur / Outra fonte de recuro
	Área fina - Playground
	Ciclona - Falsa Lateral Vermelha e branca
	Grama esmeralda à planar
	Poste de iluminação - à instalar
	Meio-fio - Existente Meio-fio - Novo
	Poste da rede de reforçamento de energia existente
	Banco de madeira / Base em concreto
	Literas de madeira ecológica

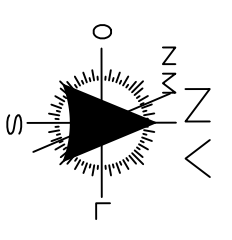
LEGENDA DE VEGETAÇÃO

SÍMBOLO	TIPO	ALTURA MÁX. (m)	TAMANHO DA CORTA (cm)	QTE
	Vegetação Existente	-	-	-
	Palmeira à planar	≥ 200	80x80x80	08
	Quaresmeira à planar	≥ 200 - 400	80x80x80	04
	Moreira à planar	50 - 70	20x20x20	32

LEGENDA

	VEGETAÇÃO EXISTENTE
	CALÇADA A DEMOLIR
	CANAL D'ÁGUA EXISTENTE
	TRAVESSIA EM MADEIRA
	MEIO-FIO A RETIRAR

IMPLANTAÇÃO GERAL COM COTAS
 ESCALA 1:350



AMUREL
 ASSOCIAÇÃO DE MUNICÍPIOS DA REGIÃO DE LAGUNA
 REGISTRO CREA/SC 116.676-8

PROJETO ARQUITETÔNICO

REPÚBLICA FEDERATIVA DO BRASIL
 ESTADO DE SANTA CATARINA
 MUNICÍPIO DE JAGUARUNA

MUNICÍPIO DE JAGUARUNA
 Praça Caminhos do Mar

CONTRATO DA PRAÇA CAMINHOS DO MAR NO MUNICÍPIO DE JAGUARUNA
 ÁREA DE INTERVENÇÃO = 2.858,30 m²

RUA ANTONIO ATANÁSIO - JAGUARUNA/SC

Edição da obra: _____
 Assessor: _____

Projeto: _____

Execução: _____

DATA: _____

INDICADA: _____

03 05